

КАРТА ТРАНСПОРТНОЙ ИНФРАСТРУКТУРЫ М 1: 50 000

УСЛОВНЫЕ ОБОЗНАЧЕНИЯ

Границы:	
	Граница сельского поселения
	Граница населенного пункта, установленная на период 02.2018г.
	Граница населенного пункта, планируемая
Объекты транспортной инфраструктуры:	
	Автомобильная дорога регионального значения (реконструируемая)
	Автомобильная дорога местного значения
	Основные улицы и дороги в красных линиях
	Дорога полевая
	Мост / Путьперевод (виадук) проектируемый
	Дамба
	Автомобильная развязка в одном уровне, суш. / проект.
	Автозаправочная станция
	Автокасса
	Центральная остановка общественного транспорта
	Маршруты движения трамзтного и междмуниципального общественного транспорта
	Маршруты движения муниципального общественного транспорта
	Железная дорога
	Зона возможного размещения объектов придорожного сервиса

НОВОДЕРЕВЯНКОВСКОЕ С/П

НОВОМИНСКОЕ С/П

НОВОМИНСКОЕ С/П

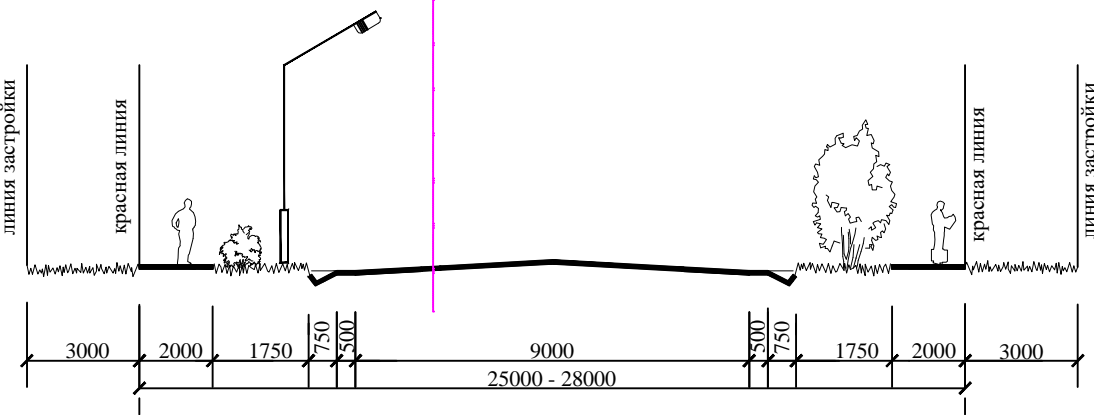
ПРИВОЛЬНЕНСКОЕ С/П

КАНЕВСКОЕ С/П

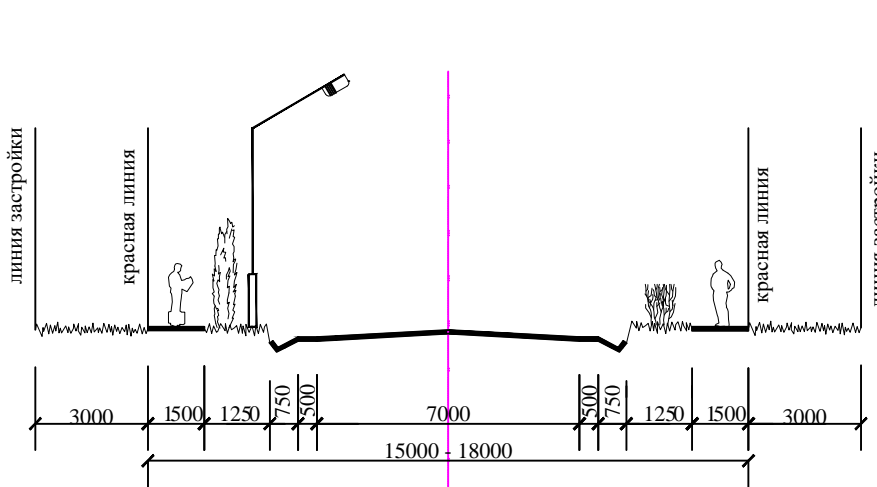
КРАСНОГВАРДЕЙСКОЕ С/П

ПРЕДЛАГАЕМЫЕ ПОПЕРЕЧНЫЕ ПРОФИЛИ УЛИЦ

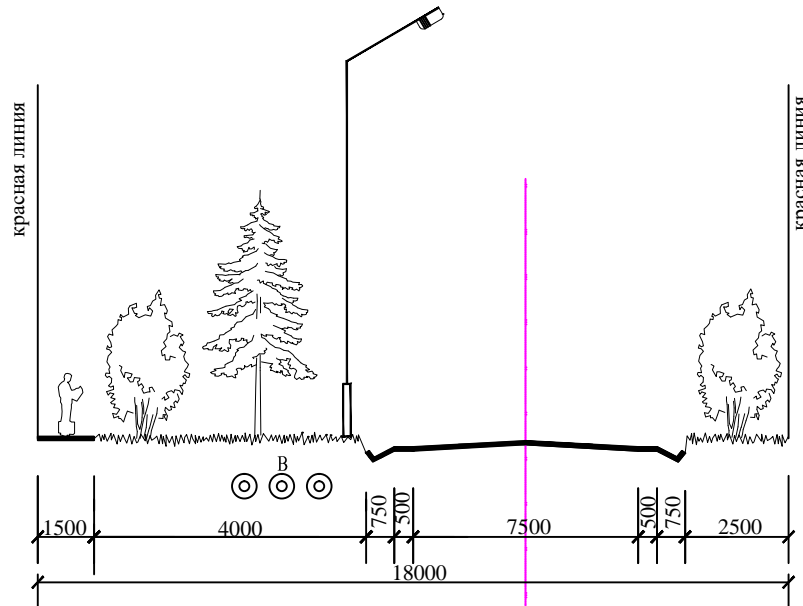
основная жилая улица  
1-1



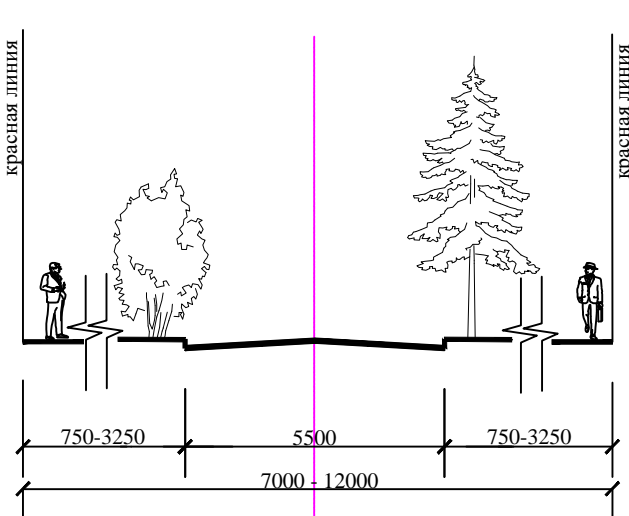
второстепенная жилая улица  
2-2



основная улица в производственной застройке



проезд в жилой застройке



Примечание:  
1) чертеж разработан на электронной топосъемке М 1:25000, выполненной в составе схемы территориального планирования муниципального образования Каневской район ООО "Геоэсмстрой" г. Воронеж в 2008 году;  
2) карта выполнена на основании и с учетом архитектурно-планировочных решений чертежа ГП-7 "Схема развития транспортной инфраструктуры", разработанного ООО "ПИТП" (г. Краснодар) в 2009 году в составе Генерального плана Стародеревянковского сельского поселения (МК № 6 от 09.02.2009 г.), утвержденного Решением Совета Стародеревянковского сельского поселения № 50 от 30.12.2010г. в редакции внесенных изменений, утвержденных Решениями №38 от 22.04.2015г., №67 от 26.11.2015г.

Муниципальный контракт № 015/01-18 от 16 января 2018 года					
Внесение изменений в генеральный план Стародеревянковского сельского поселения Каневского района Краснодарского края					
Изм.	Кол. ут.	Лист	№ док.	Подпись	Дата
Исп.	Лесничая		08.18г.		
Генеральный план Стародеревянковского сельского поселения				Марка	Лист
Карта транспортной инфраструктуры М 1:25 000				МО-11	1
				Листов	1
				ИП Лесничая А.В. Кропоткин, 2018г.	